



**OGGETTO: BOLLETTINO PREVISIONALE DELLE CONDIZIONI
 METEOROLOGICHE PER LA REGIONE CAMPANIA
 VALIDO PER I GIORNI 10, 11 E 12 NOVEMBRE 2023**

-AVVISO-

A CAUSA DI INTERVENTI MANUTENZIONE PROGRAMMATA SUI SISTEMI INFORMATIVI REGIONALI, NELLE GIORNATE DI SABATO 11 E DOMENICA 12 NOVEMBRE 2023, NON SARÀ POSSIBILE INVIARE AGLI ENTI IN INDIRIZZO IL BOLLETTINO METEO ED EVENTUALI AVVISI DI CRITICITÀ E DI SUPERAMENTI DI SOGLIA. SI RICORDA CHE I BOLLETTINI SONO COMUNQUE ACCESSIBILI E CONSULTABILI AL SEGUENTE INDIRIZZO WEB: [HTTP://BOLLETTINIMETEO.REGIONE.CAMPANIA.IT/](http://bollettinimeteo.regione.campania.it/)


DA:

S.O.R.U. - SALA OPERATIVA REGIONALE UNIFICATA DI PROTEZIONE CIVILE

A:

PREFETTURE DI AV – BN – CE – NA – SA
CITTÀ METROPOLITANA DI NAPOLI
AMMINISTRAZIONI PROVINCIALI DI AV – BN – CE – SA
SINDACI DEI COMUNI DELLA REGIONE CAMPANIA
D.G. E UFFICI REGIONALI – UNITÀ DI CRISI – SANITÀ – C.O.R.E.
AUTORITÀ DI BACINO
CONSORZI DI BONIFICA DELLA REGIONE CAMPANIA
COMUNITÀ MONTANE DELLA REGIONE CAMPANIA
DIREZIONE REGIONALE E COMANDI PROVINCIALI VV. F.
COMANDO REGIONE CARABINIERI FORESTALE CAMPANIA
CAPITANERIE DI PORTO
MIT – DIREZIONE GENERALE PER LE DIGHE E LE INFRASTRUTTURE IDRICHE - ROMA
ENTI GESTORI SISTEMI DI TRASPORTO E RETI FERROVIARIE
P.C. DIPARTIMENTO DELLA PROTEZIONE CIVILE
N° PAGINE COMPRESA LA PRESENTE: 4

Regione Campania
 Data: 10/11/2023 11:56:02. PG/2023/0542775



BOLLETTINO METEOROLOGICO REGIONALE

venerdì 10 novembre 2023 emissione ore 10:50

ESAME SINOTTICO

Una struttura depressionaria sta interessando la nostra penisola e favorisce condizioni di tempo instabile, in particolare sul settore tirrenico; dalla serata l'arrivo di un nuovo impulso perturbato favorirà una intensificazione delle precipitazioni. Domani, le precipitazioni persisteranno durante la notte al Sud, mentre dal mattino tenderanno gradualmente ad attenuarsi. Domenica, un ulteriore impulso raggiungerà le regioni centro-meridionali nel corso della giornata.

PREVISIONE PER OGGI, VENERDÌ 10 NOVEMBRE 2023

Cielo nuvoloso o molto nuvoloso con locali precipitazioni, anche a carattere di rovescio o possibile temporale, puntualmente di moderata intensità, in particolare sulle zone costiere; i fenomeni tenderanno ad intensificarsi nuovamente dal tardo pomeriggio. I venti spireranno moderati dai quadranti occidentali con locali rinforzi e con possibili raffiche, tendenti a divenire forti in serata, soprattutto sul settore costiero. Il mare si presenterà molto mosso tendente dalla sera ad agitato, con possibili mareggiate lungo le coste esposte. Le temperature non subiranno variazioni significative. La visibilità risulterà localmente ridotta sulle zone montuose e nelle precipitazioni più intense.

Zona	Stato del cielo e precipitazioni
1	Cielo nuvoloso con locali precipitazioni, anche a carattere di rovescio o possibile temporale, puntualmente di moderata intensità, in intensificazione.
2	Cielo nuvoloso con locali precipitazioni, anche a carattere di rovescio o possibile temporale, puntualmente di moderata intensità, in intensificazione.
3	Cielo nuvoloso con locali precipitazioni, anche a carattere di rovescio o possibile temporale, puntualmente di moderata intensità, in intensificazione.
4	Cielo nuvoloso con isolate precipitazioni, anche a carattere di rovescio o possibile temporale, in intensificazione.
5	Cielo nuvoloso con locali precipitazioni, anche a carattere di rovescio o possibile temporale, puntualmente di moderata intensità, in intensificazione.
6	Cielo nuvoloso con locali precipitazioni, anche a carattere di rovescio o possibile temporale, puntualmente di moderata intensità, in intensificazione.
7	Cielo nuvoloso con isolate precipitazioni, anche a carattere di rovescio o possibile temporale, in intensificazione.
8	Cielo nuvoloso con locali precipitazioni, anche a carattere di rovescio o possibile temporale, puntualmente di moderata intensità, in intensificazione.

PREVISIONE PER DOMANI, SABATO 11 NOVEMBRE 2023

Cielo prevalentemente molto nuvoloso con precipitazioni sparse, anche a carattere di rovescio o temporale, puntualmente di moderata intensità, in particolare sul settore costiero; nel corso della mattina le precipitazioni tenderanno ad attenuarsi e locali schiarite tenderanno ad affermarsi. I venti spireranno forti, soprattutto sul settore costiero, nord-occidentali, con tendenza a divenire moderati dal tardo mattino. Il mare si presenterà agitato, con possibili mareggiate lungo le coste esposte, tendente a molto mosso dalla sera. Le temperature aumenteranno leggermente nei valori minimi e subiranno una lieve diminuzione in quelli massimi. La visibilità risulterà localmente ridotta sulle zone montuose, soprattutto nella prima parte della giornata, e temporaneamente nelle precipitazioni più intense.

Zona	Stato del cielo e precipitazioni
1	Cielo molto nuvoloso con precipitazioni sparse, anche a carattere di rovescio o temporale, puntualmente di moderata intensità, in attenuazione.
2	Cielo molto nuvoloso con precipitazioni sparse, anche a carattere di rovescio o temporale, puntualmente di moderata intensità, in attenuazione.
3	Cielo molto nuvoloso con precipitazioni sparse, anche a carattere di rovescio o temporale, puntualmente di moderata intensità, in attenuazione.
4	Cielo molto nuvoloso con precipitazioni sparse, anche a carattere di rovescio o isolato temporale, in attenuazione.
5	Cielo molto nuvoloso con precipitazioni sparse, anche a carattere di rovescio o temporale, puntualmente di moderata intensità, in attenuazione.
6	Cielo molto nuvoloso con precipitazioni sparse, anche a carattere di rovescio o temporale, puntualmente di moderata intensità, in attenuazione.
7	Cielo molto nuvoloso con precipitazioni sparse, anche a carattere di rovescio o isolato temporale, in attenuazione.
8	Cielo molto nuvoloso con precipitazioni sparse, anche a carattere di rovescio o temporale, puntualmente di moderata intensità, in attenuazione.

PREVISIONE PER DOPODOMANI, DOMENICA 12 NOVEMBRE 2023

Intensificazione della nuvolosità con locali precipitazioni dal mattino, anche a carattere di rovescio o temporale; i fenomeni tenderanno ad attenuarsi dalla sera. I venti spireranno moderati occidentali con possibili rinforzi, in particolare sul settore costiero e dal pomeriggio. Il mare si presenterà molto mosso. Le temperature diminuiranno leggermente nei valori minimi e subiranno un lieve aumento in quelli massimi. La visibilità tenderà a ridursi localmente sulle zone montuose e temporaneamente nelle precipitazioni più intense. Locali foschie potranno formarsi durante la notte sulle zone pianeggianti.

Zona	Stato del cielo e precipitazioni
1	Aumento della nuvolosità con locali precipitazioni dal mattino, anche a carattere di rovescio o temporale, in attenuazione dalla sera.
2	Aumento della nuvolosità con locali precipitazioni dal mattino, anche a carattere di rovescio o temporale, in attenuazione dalla sera.
3	Aumento della nuvolosità con locali precipitazioni dal mattino, anche a carattere di rovescio o temporale, in attenuazione dalla sera.
4	Aumento della nuvolosità con locali precipitazioni dal mattino, anche a carattere di rovescio o temporale, in attenuazione dalla sera.
5	Aumento della nuvolosità con locali precipitazioni dal mattino, anche a carattere di rovescio o temporale, in attenuazione dalla sera.
6	Aumento della nuvolosità con locali precipitazioni dal mattino, anche a carattere di rovescio o temporale, in attenuazione dalla sera.
7	Aumento della nuvolosità con locali precipitazioni dal mattino, anche a carattere di rovescio o temporale, in attenuazione dalla sera.
8	Aumento della nuvolosità con locali precipitazioni dal mattino, anche a carattere di rovescio o temporale, in attenuazione dalla sera.

Elaborazioni su dati: CFD Campania - ECMWF - USAM CNMCA

Legenda Zone di allerta meteo: **Zona 1:** Piana campana, Napoli, Isole, Area Vesuviana; **Zona 2:** Alto Volturno e Matese; **Zona 3:** Penisola sorrentino-amalfitana, Monti di Sarno e Monti Picentini; **Zona 4:** Alta Irpinia e Sannio; **Zona 5:** Tusciano e Alto Sele; **Zona 6:** Piana Sele e Alto Cilento; **Zona 7:** Tanagro; **Zona 8:** Basso Cilento.

L'operatore previsionale

(Andrea Monda)

Andrea Monda

Regione Campania
Data: 10/11/2023 11:56:02 PG/2023/0542775

IN ATTO AVVISO REGIONALE DI ALLERTA PER PREVISTE CONDIZIONI METEOROLOGICHE AVVERSE AI FINI DI PROTEZIONE CIVILE, EMESSO IERI E CHE SARÀ ULTERIORMENTE PROROGATO A PARTIRE DALLE ORE 20.00 DI OGGI VENERDÌ 10 NOVEMBRE 2023.

AVVERTENZE:

IN CONSIDERAZIONE DEL BOLLETTINO METEO ODIERNO E DEL PREVISTO PEGGIORAMENTO, SI RACCOMANDA:

- DI VERIFICARE IL REGOLARE FUNZIONAMENTO DEL RETICOLO IDROGRAFICO E DEI SISTEMI DI RACCOLTA E ALLONTANAMENTO DELLE ACQUE PIOVANE;
- DI MONITORARE LE AREE ALLUVIONALI ED I CORSI D'ACQUA CHE ATTRAVERSANO IL PROPRIO TERRITORIO CON PARTICOLARE RIGUARDO AI PUNTI SINGOLARI (PONTI, AREE GOLENALI, RESTRINGIMENTI DELL'ALVEO E ALVEO-STRADA, ECC.);
- DI PRESTARE ATTENZIONE ALLE ZONE DEPRESSE, AI SOTTOPASSI STRADALI, AI LUOGHI DELLA RETE STRADALE PROSSIMI AD IMPLUVI, AI CANALI E AI CORSI D'ACQUA SOGGETTI AD ESONDAZIONE;
- DI CONTROLLARE LE AREE A RISCHIO FRANA, INDIVIDUATE NEI P.S.A.I. DALLE AUTORITÀ DI BACINO, I PENDII SOGGETTI A FENOMENI DI EROSIONE E INSTABILITÀ DEI VERSANTE, LE ZONE SOTTOSTANTI I VERSANTI E LE AREE PERCORSE DAL FUOCO, PER LA POSSIBILITÀ DI COLATE DI FANGO E/O TRASPORTO A VALLE DI MATERIALI SOLIDI PER EFFETTO DI RUSCELLAMENTI SUPERFICIALI;
- DI PRESTARE ATTENZIONE A TUTTE LE STRUTTURE SOGGETTE ALLE SOLLECITAZIONI DEI VENTI (PALI DELLA PUBBLICA ILLUMINAZIONE, STRUTTURE PROVVISORIE, GAZEBO, ECC.) E ALLE AREE ALBERATE DEL VERDE PUBBLICO;
- DI SEGNALARE CON OGNI UTILE DISPOSITIVO, SULLE ZONE MONTUOSE E DURANTE LE PRECIPITAZIONI PIÙ INTENSE, LA RIDUZIONE DI VISIBILITÀ SULLA RETE STRADALE DI PROPRIA COMPETENZA.

AGLI ENTI CON COMPETENZA IN AMBITO MARITTIMO E AI SINDACI DEI COMUNI COSTIERI E DELLE ISOLE, DI PRESTARE PARTICOLARE ATTENZIONE ALLE COSTE E ALLE MARINE ESPOSTE AL MOTO ONDOSO NONCHÉ AI MEZZI IN NAVIGAZIONE, CON PARTICOLARE RIGUARDO ALLA NAUTICA DA DIPORTO

FINO ALLE ORE 19:59 DI OGGI 10 NOVEMBRE 2023

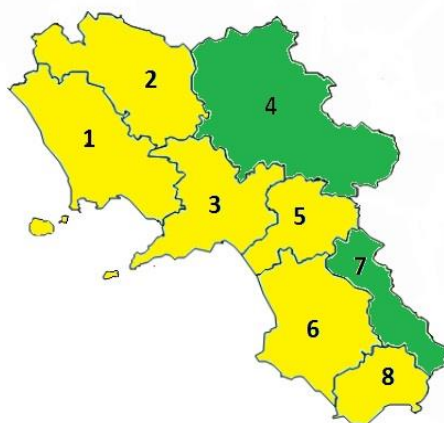
RISCHIO IDRAULICO E IDROGEOLOGICO PER GLI ASPETTI DI PROTEZIONE CIVILE:

LIVELLO DI CRITICITÀ:

ORDINARIA PER RISCHIO IDROGEOLOGICO LOCALIZZATO SULLE ZONE DI ALLERTA 1, 2, 3, 5, 6 e 8.
FENOMENI POCO SIGNIFICATIVI SULLE ZONE DI ALLERTA 4 e 7.

LIVELLO DI ALLERTA:

CODICE COLORE GIALLO SULLE ZONE DI ALLERTA 1, 2, 3, 5, 6 e 8.
CODICE COLORE VERDE SULLE ZONE DI ALLERTA 4 e 7.





Giunta Regionale della Campania
Direzione Generale 18 - Lavori Pubblici e Protezione Civile
STAFF Protezione Civile Emergenza e Post-Emergenza



DALLE ORE 20.00 DI OGGI VENERDÌ 10 NOVEMBRE 2023 E FINO ALLE ORE 14:00 DI DOMANI SABATO 11 NOVEMBRE 2023.

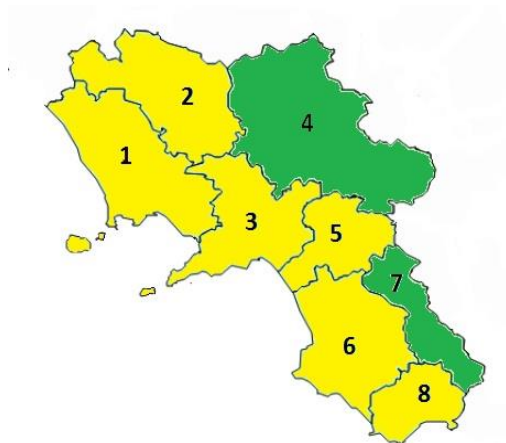
RISCHIO IDRAULICO E IDROGEOLOGICO PER GLI ASPETTI DI PROTEZIONE CIVILE:

LIVELLO DI CRITICITÀ:

ORDINARIA PER RISCHIO IDROGEOLOGICO LOCALIZZATO SULLE ZONE DI ALLERTA 1, 2, 3, 5, 6 E 8.
FENOMENI POCO SIGNIFICATIVI SULLE ZONE DI ALLERTA 4 E 7.

LIVELLO DI ALLERTA:

CODICE COLORE GIALLO SULLE ZONE DI ALLERTA 1, 2, 3, 5, 6 E 8.
CODICE COLORE VERDE SULLE ZONE DI ALLERTA 4 E 7.



SEGUIRÀ AVVISO REGIONALE DI ALLERTA PER PREVISTE CONDIZIONI METEOROLOGICHE AVVERSE AI FINI DI PROTEZIONE CIVILE, VALIDO DALLE ORE 20:00 DI OGGI VENERDÌ 10 NOVEMBRE 2023 E FINO ALLE ORE 14:00 DI DOMANI SABATO 11 NOVEMBRE 2023.

I BOLLETTINI E GLI AVVISI METEO SONO ACCESSIBILI E CONSULTABILI AL SEGUENTE INDIRIZZO WEB:

[HTTP://BOLLETTINIMETEO.REGIONE.CAMPANIA.IT/](http://bollettinimeteo.regione.campania.it/)

IL RESPONSABILE DI S.O.R.U.

DOTT. SILVIO DE ANGELIS

FIRMA AUTOGRAFA OMESSA AI SENSI
ART. 3, C. 2 D. Lgs 12.02.1993 N.39

IL DIRIGENTE

DOTT.SSA CLAUDIA CAMPOBASSO

FIRMA AUTOGRAFA OMESSA AI SENSI
ART. 3, C. 2 D. Lgs 12.02.1993 N.39